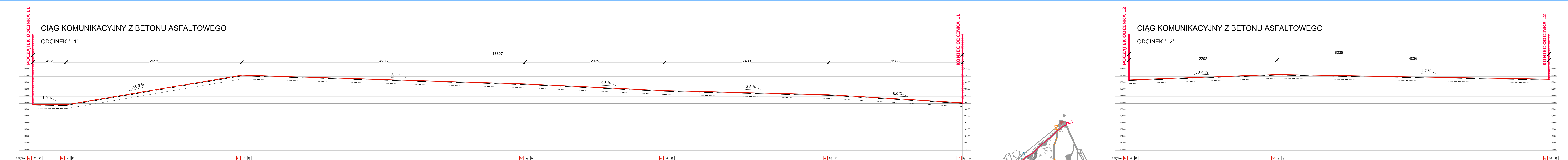


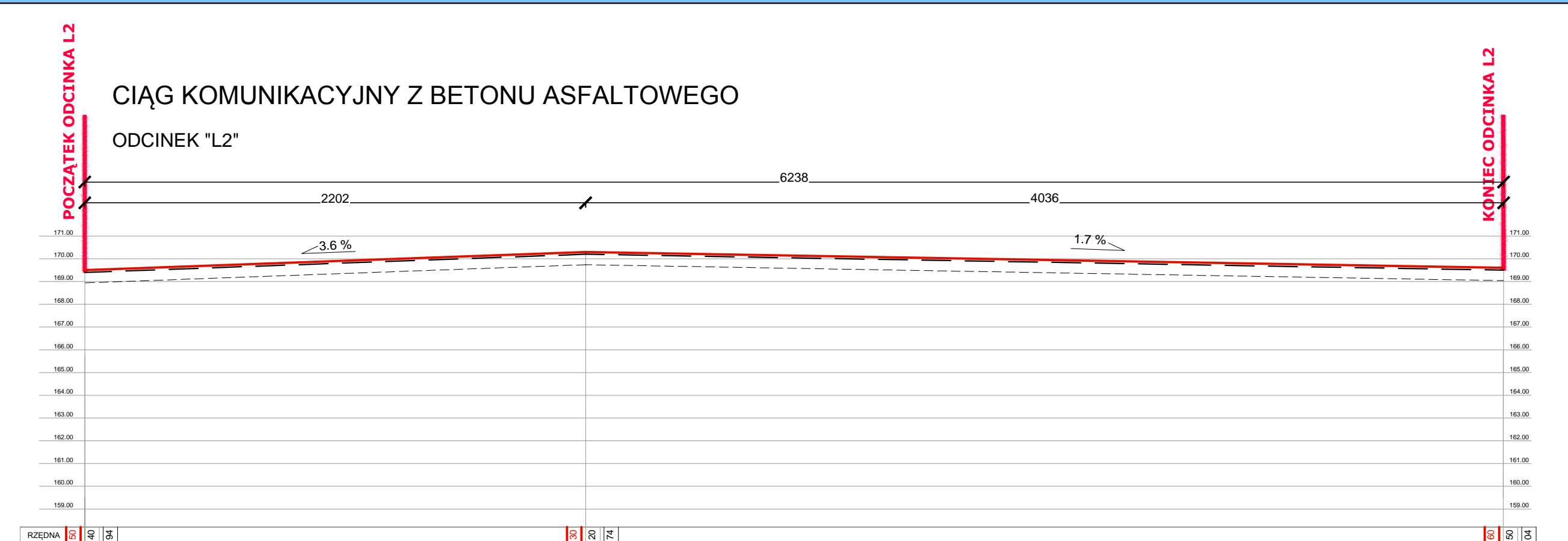
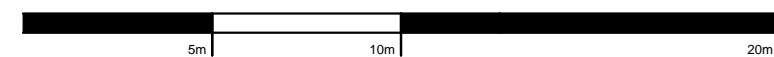
"ZAGOSPODAROWANIE TERENU PARKU IM. W. SIKORSKIEGO NA CELE TURYSTYCZNO - REKREACYJNE"



PROJEKTOWANY POZIOM UTWARDZENIA

ISTNIEJĄCY POZIOM TERENU

PROJEKTOWANE DNO WYKOPU POD UTWARDZENIE



**CIĄG KOMUNIKACYJNY Z BETONU ASFALTOWEGO**

**PROFIL PODŁUŻNY L2-L2**

**STAN PROJEKTOWANY**

**SKALA 1:200**

**LEGENDA:**

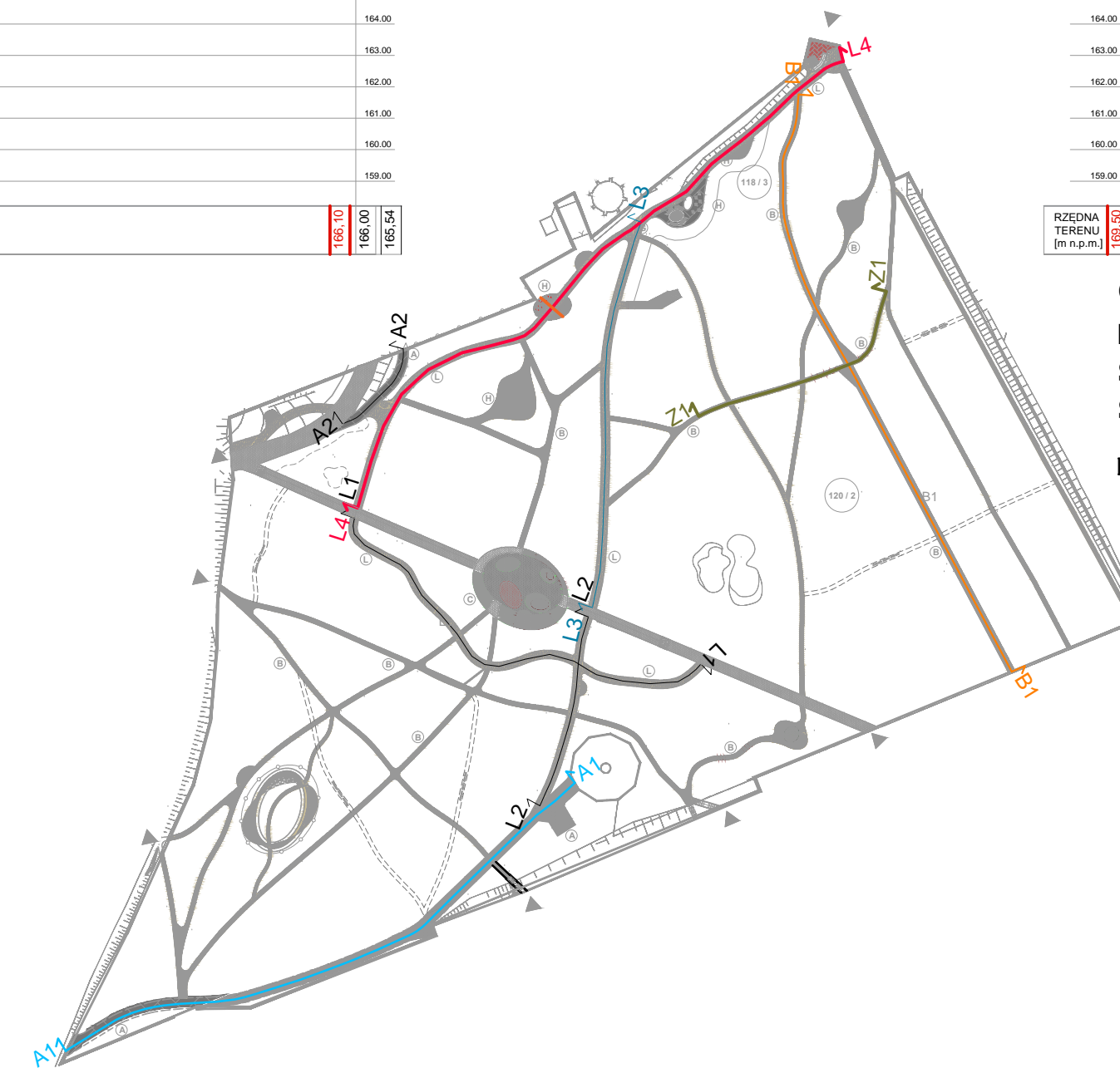
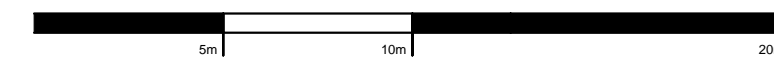
— — —

PROJEKTOWANY POZIOM UTWARDZENIA

ISTNIEJĄCY POZIOM TERENU

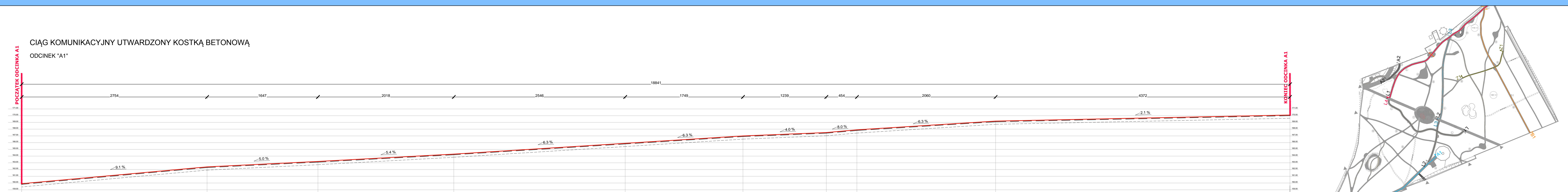
**DŁUGOŚĆ ŚCIEŻKI: 62,40 MB**

— PROJEKTOWANY POZIOM UTWARDZENIA  
— — — ISTNIEJĄCY POZIOM TERENU  
- - - - - PROJEKTOWANE DNO WYKOPU POD UTWARDZENIE



 <b>ATSLAR ARCHITECTURY</b> <i>Projektowanie i Architektura</i>		
<b>PROJEKTOWANIE ARCHITECTURA DESIGN</b> <b>ATSLAR ARCHITECTURY KASOWA 24 JERZYCKI</b> ul. Kasowa 24 58-303 Jędrzychów      www.atslar.pl      tel. 71 421 04 82		
Nazwa inwestycji: <b>Realizacja projektu budowlanego - budowa i wykończenie obiektu użyteczności publicznej - Zespołu Szkół nr 1 w Międzybóżu</b> Adres inwestycji: <b>ul. Wolności 10, 43-200 Piekoszów</b> Nazwa i adres inwestora: <b>Gmina Miasto Trzciniec, ul. Wolności 10, 43-200 Piekoszów</b> Nazwa i adres wykonawcy: <b>Kapryśkowski - inżynierstwo, ul. Wolności 10, 43-200 Piekoszów</b> Nazwa i adres projektanta: <b>ATSLAR ARCHITECTURY, ul. Kasowa 24, 58-303 Jędrzychów</b> Nazwa i adres wykonawcy robót: <b>Pracownia Projektowa i Budowlana, ul. Wolności 10, 43-200 Piekoszów</b>		
Tytuł projektu: <b>PROJEKT BUDOWLANY</b> Nazwa zadania: <b>ZAGRODZIKOWANIE TERENU</b> Data: <b>15/07/2017</b> Data projektu: <b>15/07/2017</b> Data wydania: <b>15/07/2017</b> Nazwa i adres inwestora: <b>Gmina Miasto Trzciniec</b>		
ARCHITECTURA - PROJEKTANT mgr inż. arch. Joanna Niedo w. w. 15.09.2009 uprawnienia zawodowe (zawieszona, wstrzymanie) bez dyspozycji		

"ZAGOSPODAROWANIE TERENU PARKU IM. W. SIKORSKIEGO NA CELE TURYSTYCZNO - REKREACYJNE"

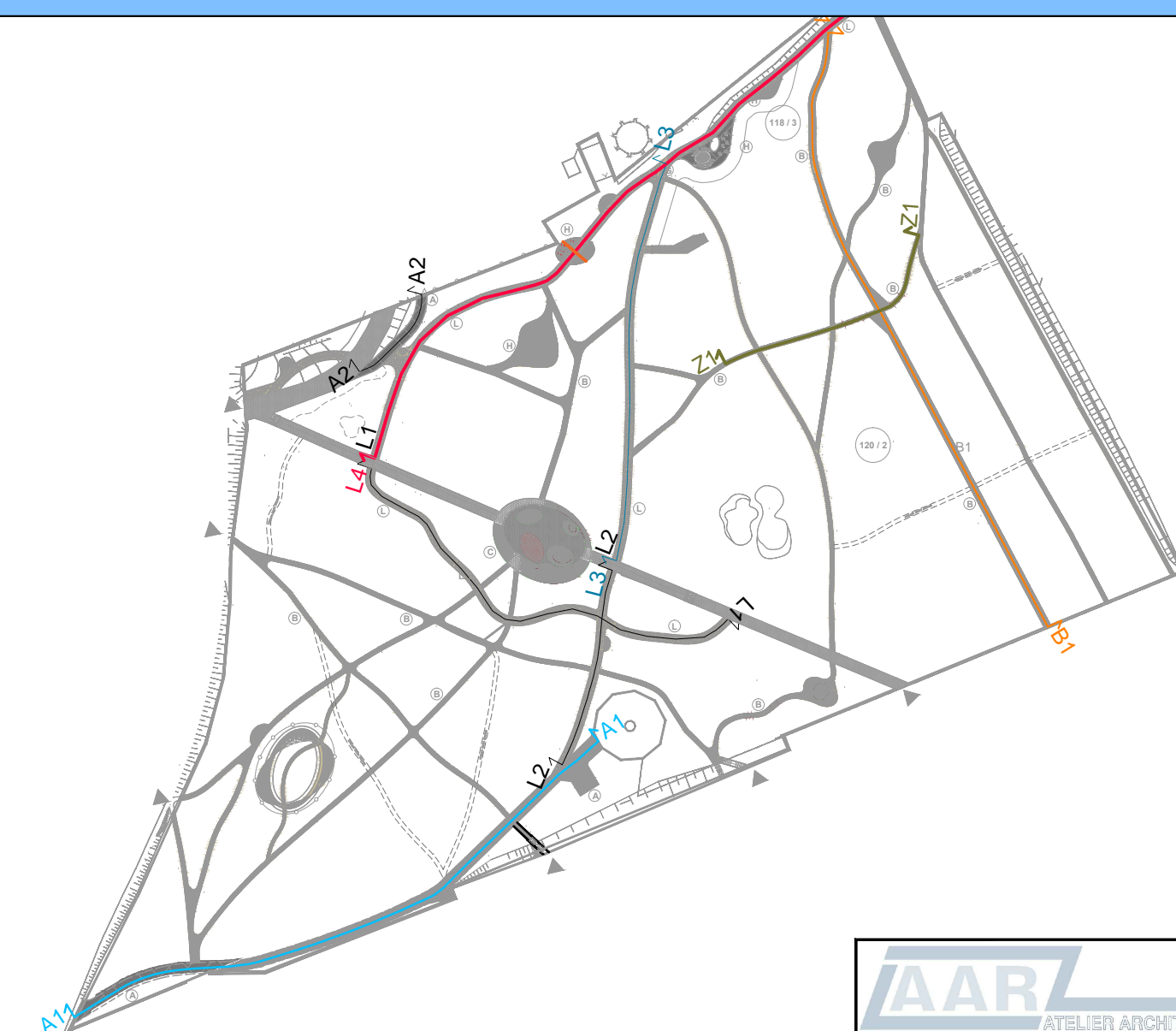
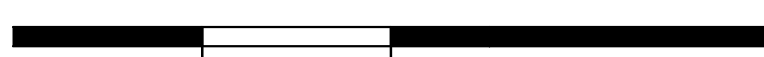


**CIĄG KOMUNIKACYJNY UTWARDZONY KOSTKĄ BETONOWĄ**  
**PROFIL PODŁUŻNY A1-A1**  
**STAN PROJEKTOWANY**  
**SKALA 1:200**

**LEGENDA:**  
 ——— PROJEKTOWANY POZIOM UTWARDZENIA  
 - - - - - ISTNIEJĄCY POZIOM TERENU

**DŁUGOŚĆ ŚCIEŻKI: 188,72 MB**

PROJEKTOWANY POZIOM UTWARDZENIA  
ISTNIEJĄCY POZIOM TERENU  
PROJEKTOWANE DNO WYKOPU POD UTWARDZENIE

[illegible]

**\*\* DOKUMENTACJA OBJĘTA JEST PRAWEM AUTORSKIM**

**DOKUMENTACJA  
ORYGINALNA**